



# 宇陀市

## 母里大池 ハザードマップ

### ため池ハザードマップとは？

ため池ハザードマップは、万が一の地震や大雨によってため池が決壊するおそれのある場合または決壊した場合に迅速かつ安全に避難するために役立つ情報を提供するものです。また、住民のみなさんがため池ハザードマップを通じて、想定される被害を知ること、地域の防災・減災力の向上に取り組まれることを目的としています。

### 災害用伝言ダイヤルの利用方法

地震や洪水など災害発生時に、被災地の方の安否を気遣う通話が増加し、被災地への通話がつながりにくい状況になった場合、『災害用伝言ダイヤル』が開設されます。

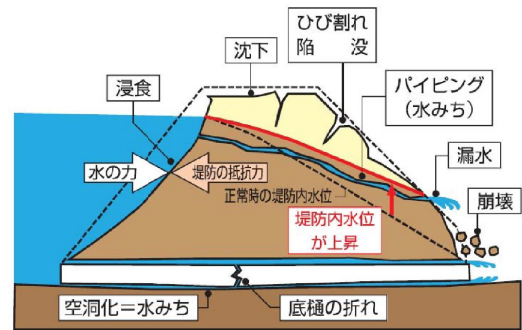
伝言を録音 ☎ 171 → 1 → 自分の家の電話番号(市外局番) → 録音  
伝言を再生 ☎ 171 → 2 → 自分の家の電話番号(市外局番) → 再生



1/5,000



### ため池が危険なのはこんなとき！



#### 豪雨時

- 急激な水位上昇により、流水が堤体を越えようとする場合
- 漏水が急激に増えた場合や漏水に濁りが生じた場合
- 堤体が陥没し、漏水が生じた場合

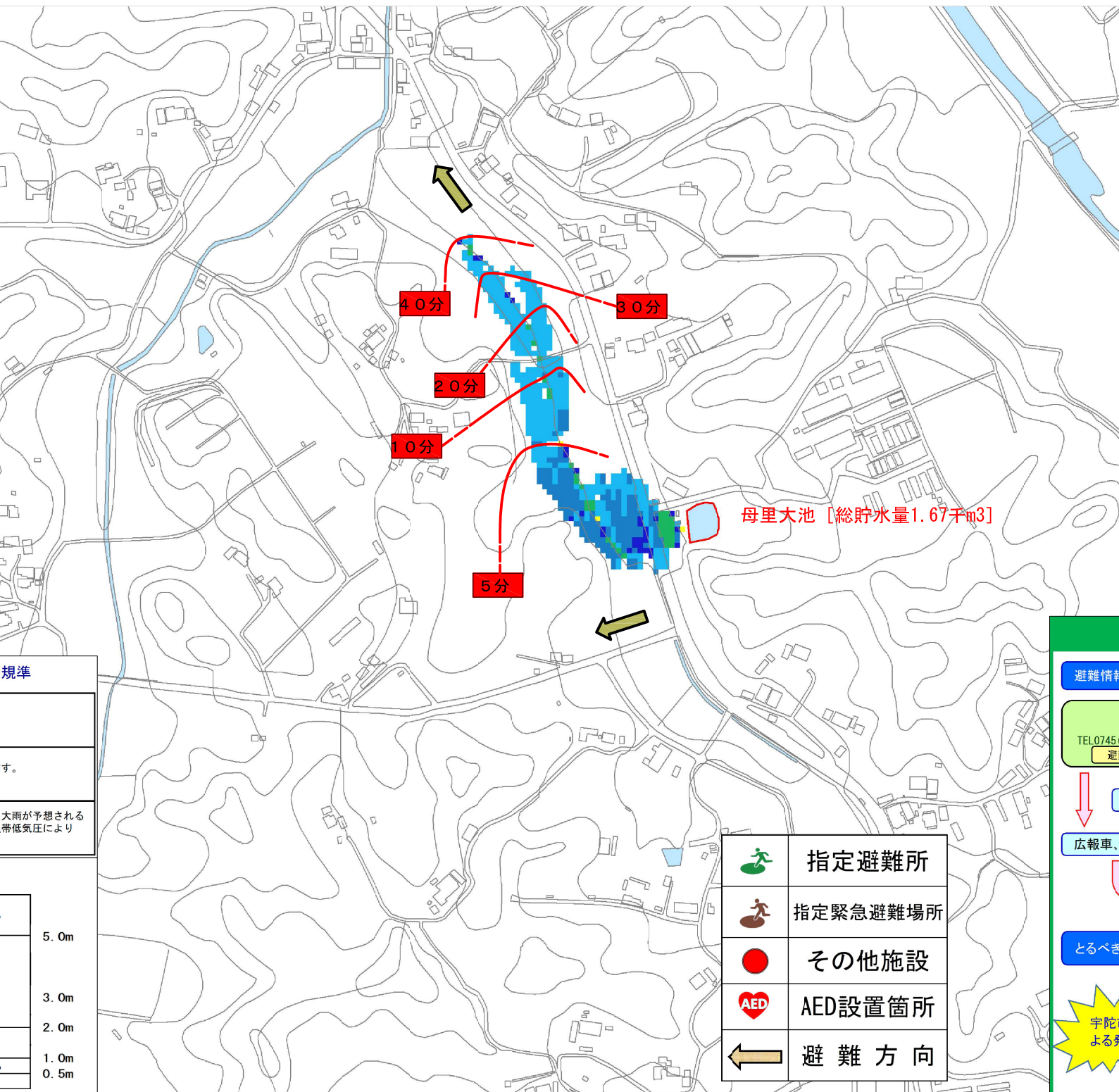
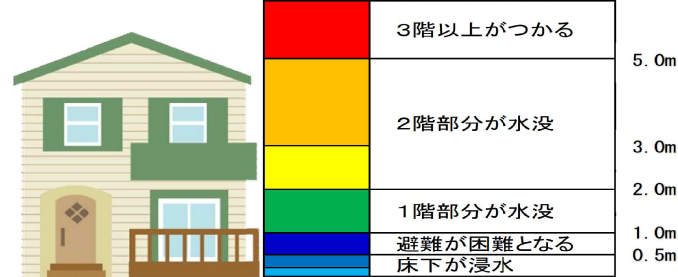
#### 地震時(震度4以上)

- 堤体の陥没やひび割れが発生し、急激な漏水量の増加や漏水に濁りが生じた場合

#### 奈良地方気象台が発表する大雨に関する予報と発表基準

大雨注意報	災害が起こるおそれがある場合に発令されます。 1時間雨量・・・30mm以上
大雨警報	重大な災害の起こるおそれのある場合に発令されます。 1時間雨量・・・50mm以上
大雨特別警報	台風や集中豪雨により数十年に一度の降雨量となる大雨が予想される若しくは、数十年に一度の強度の台風や同程度の温帯低気圧により大雨になると予想される場合に発令されます。

#### 浸水深の目安

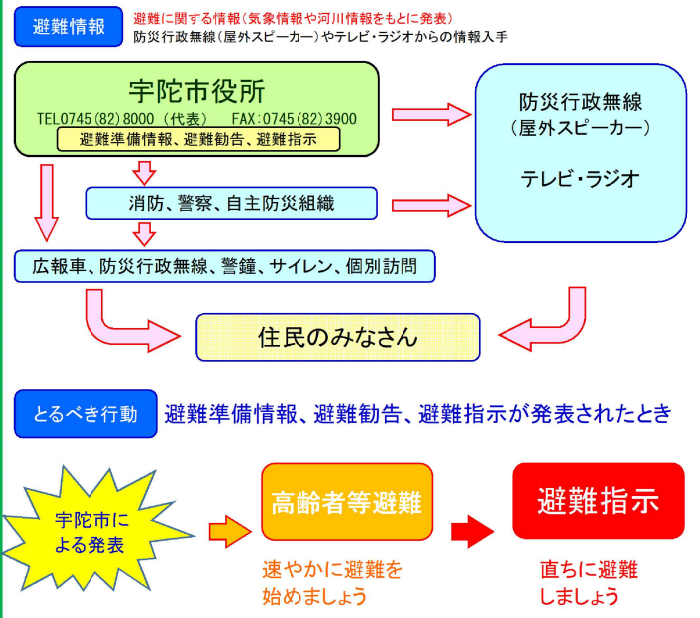


母里大池 [総貯水量1.67千m<sup>3</sup>]

#### 防災関連施設一覧表

病 院	
名 称	電話番号
宇陀市医療介護あんしんセンター、榛原保健センター	0745-85-2500
宇陀市立病院	0745-82-0381
警 察 ・ 消 防	
名 称	電話番号
桜井警察署宇陀警察庁舎	0745-82-0110
榛原駅前交番	0745-82-2089
宇陀消防署	0745-82-3199
避 難 所	
名 称	電話番号
農林会館	0745-82-6632
指 定 緊 急 避 難 場 所	
名 称	電話番号
大和富士ホール	0745-82-8135
榛原中学校	0745-82-1175
榛原東小学校	0745-82-0121
榛原体育センター	0745-82-4779
榛原小学校	0745-82-0105
榛原総合センター	0745-82-3377
榛原西小学校	0745-82-0227
伊那佐体育館	-

#### 避難情報について



- 指定避難所 (Green tree icon)
- 指定緊急避難場所 (Red tree icon)
- その他施設 (Red circle icon)
- AED設置箇所 (AED icon)
- 避難方向 (Arrow icon)